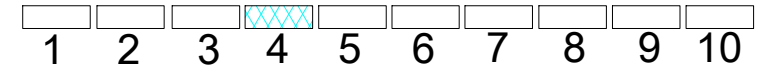










### Układ arkuszy



Sochaczew

Gmina Młodzieszyn

### OZNACZENIA

-  D-1 Proj. Oznakowanie pionowe projektowane
-  D-6 Istn. Oznakowanie pionowe istniejące
-  A-7 Usuw. Oznakowanie pionowe do usunięcia
-  P-1e 13.21 Oznakowanie poziome projektowane
-  Oznakowanie poziome istniejące
-  Wyspy azyli dla pieszych -tworzywo sztuczne lub kostka
-  Kilometraż drogi
-  km 0+075 Kilometraż znaków pionowych
-  Bariera drogowa U-12a
-  Projektowany krawężnik drogowy 15x30cm
-  Projektowany krawężnik drogowy „wtopiony” 15x30cm
-  Projektowany chodnik dla pieszych
-  Projektowane poszerzenie jezdni asfaltowej
-  Projektowane płytki z „wypustkami”
-  Granice administracyjne gmin

Jednostka projektowa <b>TECH-INSTAL</b> 96-512 Młodzieszyn, ul. Wyszogrodzka 86		
Temat: <b>Projekt stałej organizacji ruchu</b>		Faza: <b>P.T.</b>
Treść rys: <b>Schemat oznakowania</b>		
Adres: <b>Rozłazłów, Altanka, Gawłów, gm. Sochaczew droga gminna nr 380702W, km 0+000 do km 2+325</b>		Data: <b>Czerwiec 2020r</b>
Inwestor: <b>Gmina Sochaczew 96-500 Sochaczew, ul. Warszawska 115</b>		Skala: <b>1:500</b>
Opracował: <b>Sławomir Dragański</b>	Podpis:	Nr rysunku: <b>4</b>

