

# ZAŁĄCZNIK NR 1

do uchwały nr LXI/275/2018  
Rady Gminy Sochaczew  
z dnia 27 czerwca 2018 r.

Rysunek miejscowego planu  
zagospodarowania przestrzennego  
gminy SOCHACZEW

wieś: Kazmierów skala 1 : 2000

Teren o symbolu: 17.6 PU





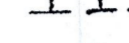
TEREN ZAMKNIĘTY

TEREN ZAMKNIĘTY

## LEGENDA PRZEWODNICZĄCY Rady Gminy Sochaczew

Czesław Cwikliński

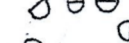
### OZNACZENIA GRAFICZNE

-  granica obszaru objętego planem
-  linia rozgraniczająca tereny o różnym przeznaczeniu lub różnych zasadach zagospodarowania
-  nieprzekraczalna linia zabudowy
-  granice korytarzy elektroenergetycznych
-  granice strefy zagrożenia A

### SYMBOLE LITEROWE

- PU** zabudowa produkcyjna lub usługowa

### OZNACZENIA INFORMACYJNE

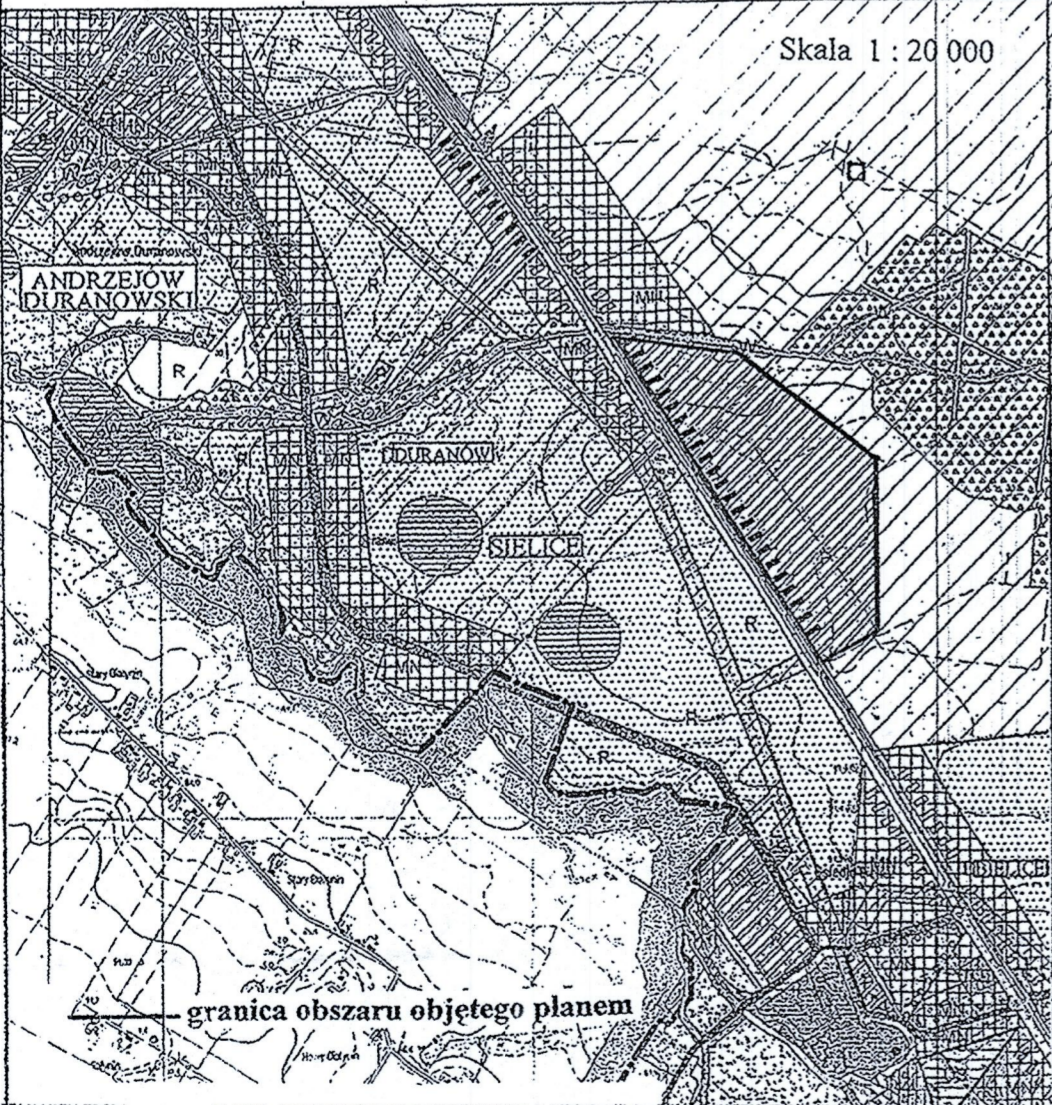
-  granica terenu zamkniętego nr 6017

17.6 PU

17.6 PU


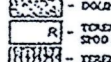
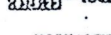

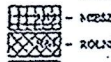
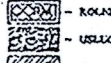
### WYRYS Z RYSUNKU STUDIUM UWARUNKOWAŃ I KIERUNKÓW ZAGOSPODAROWANIA PRZESTRZENNEGO GMINY SOCHACZEW

Skala 1 : 20 000





granica obszaru objętego planem

#### ZACHOWANIE I OCHRONA TERENÓW PRZED EKSPANSJĄ URBANISTYCZNĄ I GOSPODARCZĄ ZE WZGLEDU NA OCHRONĘ ŚRODOWISKA PRZYRODNICZEGO I KULTUROWEGO

-  OBSZARY WOLNOŚCI PRZESTRZENI PRODUKCYJNEJ
-  TERENY WYKONCZYJNE DLA ROLNICTWA (WŁASNOŚĆ KOLNIECZA) (DZ. 13.10)
-  WYŁĄCZENIE STROJ CARPOWY
-  DOLNY CEBOS, LEWNY ZEŁAZIŁE (MORZĄDŁA DO ZACHOWANIA)
-  TERENY WYKONCZYJNE I POKAZAŁE WSKAZAŁE DO ZALEŻEN WYŁĄCZENIE STROJ CARPOWY
-  TERENY SPECJALNE PRZYRODNICZE DO ZACHOWANIA






#### KSZTAŁTOWANIE UKŁADÓW OSADNICZYCH OGRANICZONE WALORAMI ŚRODOWISKA

-  TERENY ZABUDOWANE I PRZEDKOROWANE DO ROZBUDOWY
-  OBSZARY PRZEDKOROWANE I PRZEDKOROWANE DO ROZBUDOWY
-  OGRANICZENIE PRZEDKOROWANIA WŁASNOŚCI (DZ. 13.10)
-  NIEKOROWANE
-  KOROWANE
-  KOROWANE I ODRYWNI WYKONCZYJNE
-  WYKONCZYJNE
-  PROJEKTYWNE - EKSPANSYJNE - USŁUGOWE
-  TURYSTYCZNY I REKREACYJNY
-  TERENY OCHRONY
-  TERENY SPECJALNE WRAZ ZE STROJAMI
-  TERENY REALIZACJI CELEŃ PUBLICZNYCH O CHARAKTERZE KULTURALNYM
-  TERENY REALIZACJI CELEŃ PUBLICZNYCH O CHARAKTERZE KULTURALNYM




#### UKŁAD DROGOWO ULI CZNY

-  ISTNIEJĄCY
-  PROJEKTOWANE NOWE PRZEBIEGI
-  DROGA KRAJOWA
-  DROGA WOJEWÓDZKA
-  DROGA POWIATOWA
-  DROGA GMINNA
-  ŚCIEŻKA ROZWOJOWA
-  WYKONCZYJNE (DZ. 13.10)
-  SIEĆ KANALIZACYJNA
-  STREŻY PRZEMIOBOWYCH TERENÓW USŁUGOWO - PARKOWYCH
-  KOLEJ WAKCYJONOWA

#### KIERUNKI ROZWOJU INFRASTRUKTURY TECHNICZNEJ

-  KIERUNKI ROZWOJU DOŁĄCZANIA OCZYSZCZALNI ŚCIEKÓW
-  WYKONCZYJNE OCZYSZCZALNI ŚCIEKÓW
-  WYKONCZYJNE STACJE WODOWNICZE
-  PRZEKROJOWY GARDŁO WYKONCZYJNE
-  KIERUNKI ROZWOJU INFRASTRUKTURY TECHNICZNEJ

#### KIERUNKI MINIMALIZOWANIA ZAGROZEŃ ŚRODOWISKA

-  OBSZARY WYKONCZYJNE PRZEDKOROWANIA WŁASNOŚCI (DZ. 13.10) TRANZYTORE
-  OBSZARY WYKONCZYJNE PRZEDKOROWANIA WŁASNOŚCI (DZ. 13.10)
-  OBSZARY WYKONCZYJNE PRZEDKOROWANIA WŁASNOŚCI (DZ. 13.10)

PROJEKTANT  
Miejscowych Planów Zagospodarowania  
Przestrzennego  
mgr inż. arch. Jolanta Zasadun  
Upr. urbanist. Ministra GPiB nr ewid. 1932 U

