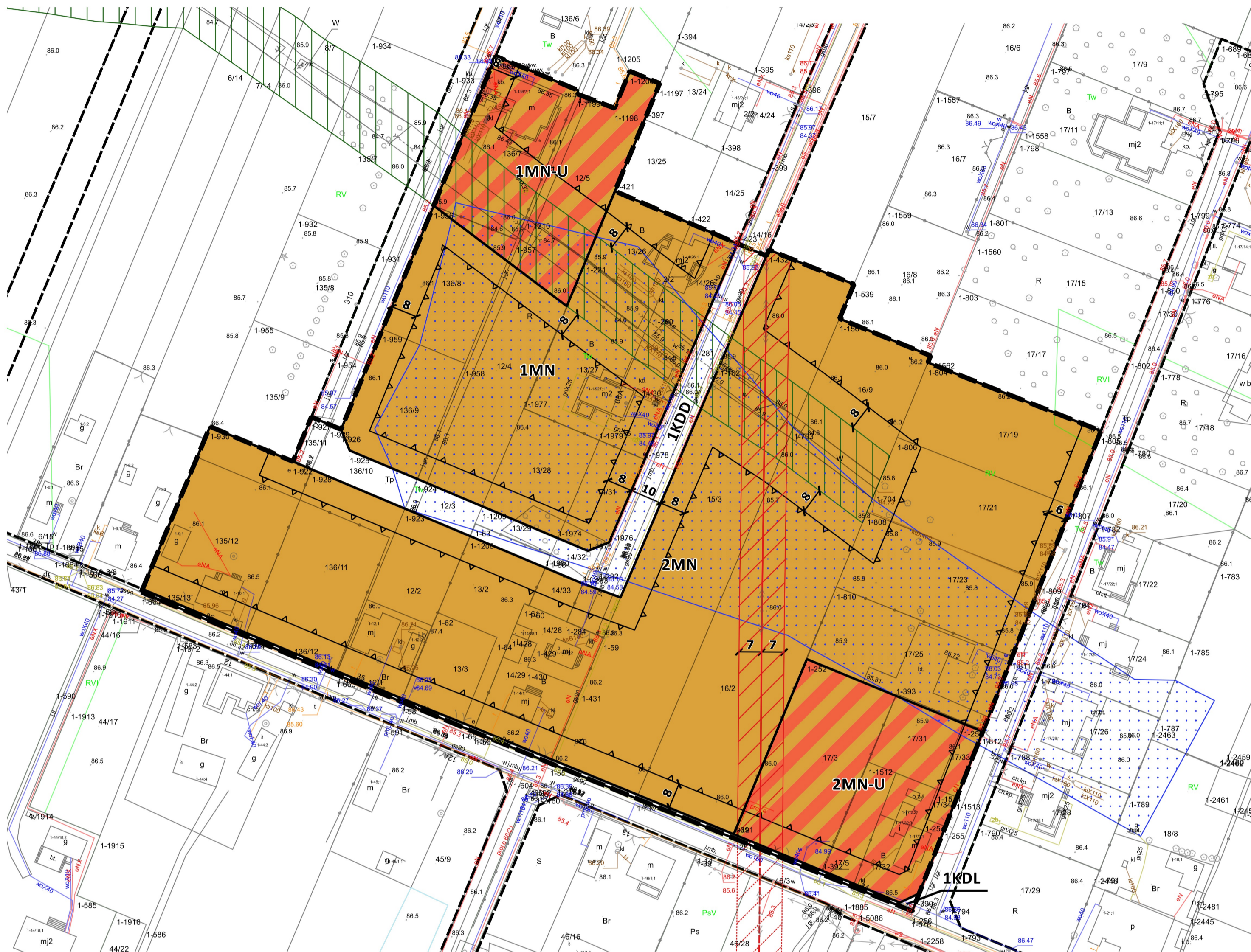



ZMIANA MIEJSCOWEGO PLANU ZAGOSPODAROWANIA PRZESTRZENNEGO DLA TERENU WE WSIACH ALTANKA I BRONISŁAWY



ZAŁĄCZNIK NR 1 DO UCHWAŁY NR RADY GMINY SOCHACZEW Z DNIA 2023 ROKU

SKALA 1:1000



LEGENDA

OZNACZENIA STANOWIĄCE USTALENIA PLANU

- GRANICA OBSZARU OBJĘTEGO USTALENIAMI PLANU
- LINIE ROZGRANICZAJĄCE TERENY O RÓŻNYM PRZEZNACZENIU LUB RÓŻNYCH ZASADACH ZAGOSPODAROWANIA
- NIEPRZEKRACZALNE LINIE ZABUDOWY
- MN TEREN ZABUDOWY MIESZKANIOWEJ JEDNORODZINNEJ
- MN-U TEREN ZABUDOWY MIESZKANIOWEJ JEDNORODZINNEJ LUB USŁUG
- KDL TEREN DROGI LOKALNEJ
- KDD TEREN DROGI DOJAZDOWEJ
- NAWIETRZNA LINIA ELEKTROENERGETYCZNA 15KV WRAZ Z PASEM TECHNICZNYM
- WYMIARY W METRACH
- STREFY ODBUDOWY POWIĄZAŃ PRZYRODNICZYCH - CIĄGI EKOLOGICZNE

OZNACZENIA STANOWIĄCE OZNACZENIA INFORMACYJNE PLANU

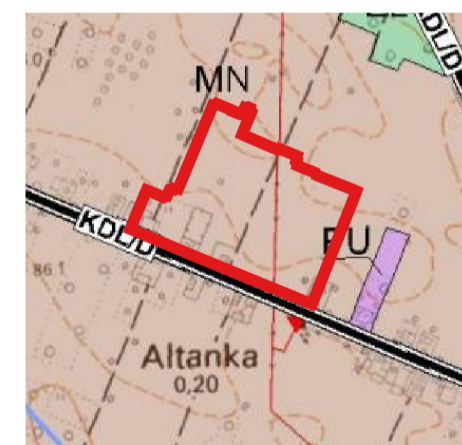
- GRUNTY ZMELIOROWANE

OZNACZENIA STANOWIĄCE USTALENIA INFORMACYJNE PLANU - POZA OPRACOWANIEM

- TERENY KOMUNIKACJI DROGOWEJ WYNIKAJĄCE Z USTALEŃ MIEJSCOWEGO PLANU ZAGOSPODAROWANIA PRZESTRZENNEGO DLA TERENU WE WSIACH ALTANKA I BRONISŁAWY
- NAWIETRZNA LINIA ELEKTROENERGETYCZNA 15 KV WRAZ Z PASEM TECHNICZNYM

WYRYS ZE STUDYUM UWARUNKOWAŃ I KIERUNKÓW ZAGOSPODAROWANIA PRZESTRZENNEGO GMINY SOCHACZEW

- GRANICA TERENU OBJĘTEGO PLANEM



LEGENDA

- MN tereny zabudowy mieszkaniowej jednorodzinnej
- KDL/D drogi publiczne klasy lokalnej/dojazdowej - istniejące
- istniejące linie energetyczne średniego napięcia 15kV

WYKONAWCA AMS CONCEPT Sp. z o.o. ul. Dzielna 15 lok. U13, 01-029 Warszawa		AMS CONCEPT www.amsconcept.com
NAZWA RYSUNKU ZMIANA MIEJSCOWEGO PLANU ZAGOSPODAROWANIA PRZESTRZENNEGO DLA TERENU WE WSIACH ALTANKA I BRONISŁAWY		
ZAMAWIAJĄCY WÓJT GMINY SOCHACZEW UL. WARSZAWSKA 115 96-500 SOCHACZEW		SKALA 1:1000 DATA 2023 rok
PROJEKTANT mgr inż. arch. Agata Stepien	upr. budowlane do projektowania bez ograniczeń w specjalności architektonicznej nr SW-86/2010 członek SÖIA nr SW-0181, członek TUP O/Warszawa nr 4605	
ZESPÓŁ dr inż. arch. Małgorzata Denis mgr. inż. Monika Abramowska	WA-378, członek TUP O/Warszawa nr 4600 członek TUP O/Warszawa nr 5116	
Układ współrzędnych państwowego systemu odniesień przestrzennych: PL-2000 (strefa VII)		Informacja o źródle pochodzenia użytego materiału: zmiana miejscowego planu zagospodarowania przestrzennego dla terenu we wsiach Altanka i Bronisławy został sporządzony na podstawie mapy zasadniczej pozyskanej z Powiatowego Zosbu Geodezyjnego i Kartograficznego. Licencja nr GN.6642.1962.2022_1428_P z dnia 31.08.2022 r.