



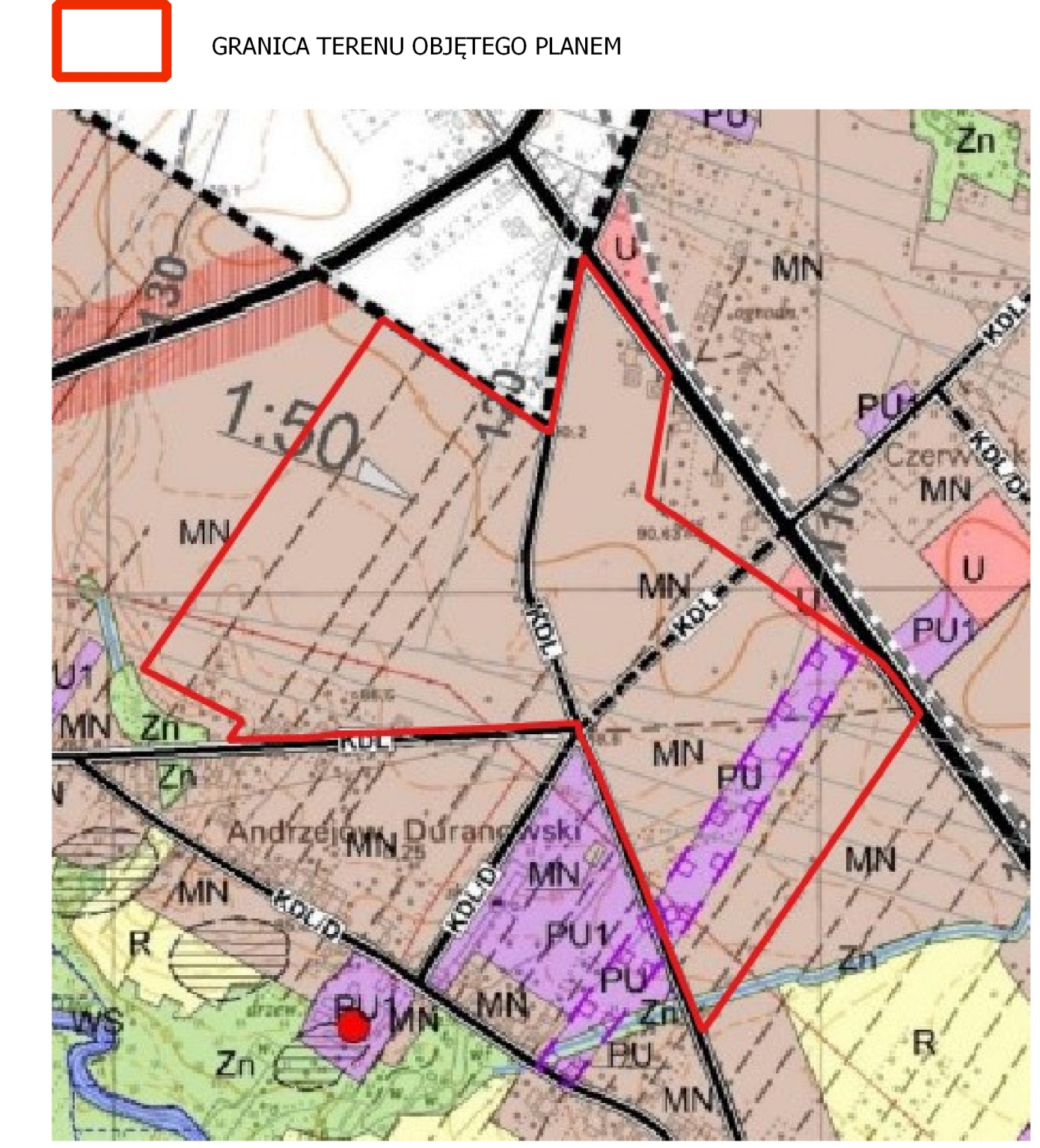
MIEJSCOWY PLAN ZAGOSPODAROWANIA PRZESTRZENNEGO
DLA TERENU OBEJMUJĄCEGO FRAGMENT WSI ANDRZEJÓW DURANOWSKI

ZAŁĄCZNIK NR 1 DO UCHWAŁY NR RADY GMINY SOCHACZEW Z DNIA

SKALA 1:1000



WYRYS ZE STUDIUM UWARUNKOWAŃ I KIERUNKÓW
ZAGOSPODAROWANIA PRZESTRZENNEGO
GMINY SOCHACZEW



- GRANICA TERENU OBJĘTEGO PLANEM
- MN tereny zabudowy mieszkaniowej jednorodzinnej
- PU tereny obiektów produkcyjnych, składów, magazynów i usług
- RDJ drogi publiczne klasy lokalnej - istniejące
- RDJ drogi publiczne klasy lokalnej - projektowane
- istniejące linie energetyczne średniego napięcia 15kV

LEGENDA

- OZNACZENIA STANOWIĄCE USTALENIA PLANU**
- GRANICA OBSZARU OBJĘTEGO PLANEM
 - LINIE RÓZNICZĄCE TERENY O RÓŻNYM PRZEZNACZENIU LUB RÓŻNYCH ZASADACH ZAGOSPODAROWANIA
 - NIEPRZEKACZALNE LINIE ZABUDOWY
 - MN TEREN ZABUDOWY MIESZKANIOWEJ JEDNORODZINNEJ
 - MN TEREN ZABUDOWY ZAGRODOWEJ
 - MN TEREN ZABUDOWY USŁUGOWEJ LUB PRODUKCYJNEJ
 - RDJ TEREN DROGI LOKALNEJ
 - RDJ TEREN DROGI DOJAZDOWEJ
 - KR TEREN DROGI WEWNĘTRZNEJ
 - PROJEKTOWANA ZIELEŃ IZOLACYJNA
 - NAWIETRZNA LINIA ELEKTROENERGETYCZNA 15KV WRAZ Z PASEM TECHNICZNYM
 - WYMIARY W METRACH
- OZNACZENIA STANOWIĄCE OZNACZENIA INFORMACYJNE PLANU**
- PROPONOWANA LOKALIZACJA RONDA O ŚREDNICY 22 METRÓW

WYKONAWCA AMS CONCEPT Sp. z o.o. , ul. Dzielna 15 lok. U13, 01-029 Warszawa ul. WARSZAWSKA 115 06-500 SOCHACZEW		AMS CONCEPT www.amsconcept.com
TITUL MIEJSCOWY PLAN ZAGOSPODAROWANIA PRZESTRZENNEGO DLA TERENU OBEJMUJĄCEGO FRAGMENT WSI ANDRZEJÓW DURANOWSKI		
ZAMAWIENIOWY WÓJCI GMINY SOCHACZEW ul. WARSZAWSKA 115 06-500 SOCHACZEW		SKALA 1:1000 DATA 2023 rok
PROJEKTANT mgr inż. arch. Agnieszka Bogdan	Opis techniczny do projektu planu zagospodarowania przestrzennego dla terenu w wsi Andrzejów Duranowski (skala 1:1000) - zakres TUP 01/2023-01-01 ul. WARSZAWSKA 115 06-500 SOCHACZEW	
ZBIORCZ inż. arch. Magdalena Denis mgr inż. Gabriela Koltowska	Insk. 378, ul. Włocławek 115, 01-029 Warszawa nr 4900 ul. Włocławek 115, 01-029 Warszawa nr 5116	Informacja o stanie środowiska i innych warunkach: zmiara mapowa planu zagospodarowania przestrzennego dla terenu w wsi Andrzejów Duranowski (skala 1:1000) - zakres TUP 01/2023-01-01 z dnia 2023 r.