

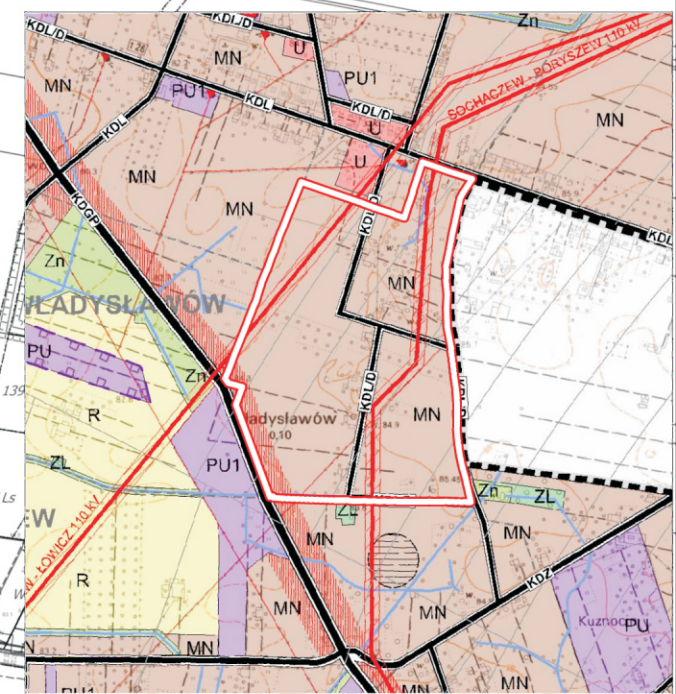
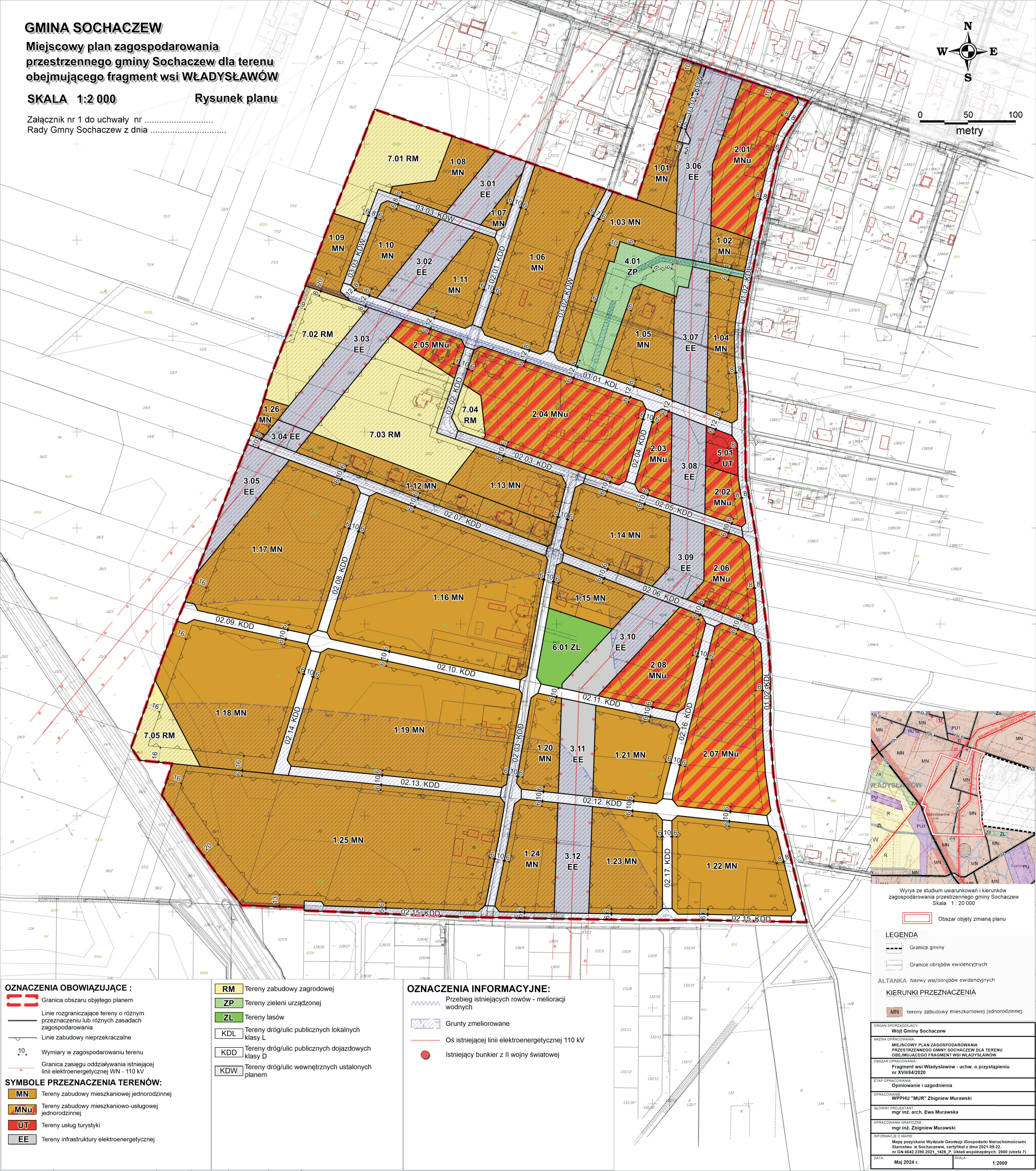
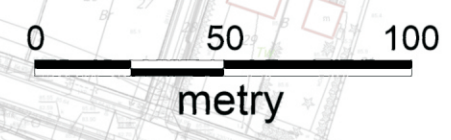
GMINA SOCHACZEW

Miejscowy plan zagospodarowania przestrzennego gminy Sochaczew dla terenu obejmującego fragment wsi WŁADYSŁAWÓW

SKALA 1:2 000

Rysunek planu

Załącznik nr 1 do uchwały nr
Rady Gminy Sochaczew z dnia



Wyrzys ze studium uwarunkowań i kierunków zagospodarowania przestrzennego gminy Sochaczew Skala 1 : 20 000

Obszar objęty zmianą planu

- LEGENDA**
- Granica gminy
 - Granice obrębów ewidencyjnych
 - ALTANKA Nazwy wsi/obróbów ewidencyjnych
 - KIERUNKI PRZEZNACZENIA
 - MN tereny zabudowy mieszkaniowej jednorodzinnej

ORGAN SPORZĄDZAJĄCY:
Wójt Gminy Sochaczew

NAZWA OPRACOWANIA:
MIEJSCOWY PLAN ZAGOSPODAROWANIA PRZESTRZENNEGO GMINY SOCHACZEW DLA TERENU OBEJMUJĄCEGO FRAGMENT WSI WŁADYSŁAWÓW

OBJĘTOŚĆ OPRACOWANIA:
Fragment wsi Władysławów - uch. o przystąpieniu nr XVII/84/2020

ETAP OPRACOWANIA:
Opiniowanie i uzgodnienia

OPRACOWAŁ:
WPPHU "MUR" Zbigniew Murawski

GŁÓWNY PROJEKTANT:
mgr inż. arch. Ewa Murawska

OPRACOWAŁA GRAFICZNE:
mgr inż. Zbigniew Murawski

INFORMACJE O MAPIE:
Mapę pozyskano Wydziale Geodezji i Gospodarki Nieruchomościami Starostwa w Sochaczewie, certyfikat z dnia 2021-09-22, nr GN 6642 2390 2021_1428_P. Układ współrzędnych: 2000 (strefa 7)

DATA:
Maj 2024 r.

SKALA:
1:2000

- OZNACZENIA OBOWIĄZUJĄCE :**
- Granica obszaru objętego planem
 - Linie rozgraniczające tereny o różnym przeznaczeniu lub różnych zasadach zagospodarowania
 - Linie zabudowy nieprzekraczalne
 - 10 Wymiary w zagospodarowaniu terenu
 - Granica zasięgu oddziaływania istniejącej linii elektroenergetycznej WN - 110 kV
- SYMBOLE PRZEZNACZENIA TERENÓW:**
- MN Tereny zabudowy mieszkaniowej jednorodzinnej
 - MNu Tereny zabudowy mieszkaniowo-usługowej jednorodzinnej
 - UT Tereny usług turystyki
 - EE Tereny infrastruktury elektroenergetycznej

- RM Tereny zabudowy zagrodowej
- ZP Tereny zieleni urządzonej
- ZL Tereny lasów
- KDL Tereny dróg/ulic publicznych lokalnych klasy L
- KDD Tereny dróg/ulic publicznych dojazdowych klasy D
- KDW Tereny dróg/ulic wewnętrznych ustalonych planem

- OZNACZENIA INFORMACYJNE:**
- Przebieg istniejących rowów - melioracji wodnych
 - Grunty zmeliorowane
 - Oś istniejącej linii elektroenergetycznej 110 kV
 - Istniejący bunker z II wojny światowej